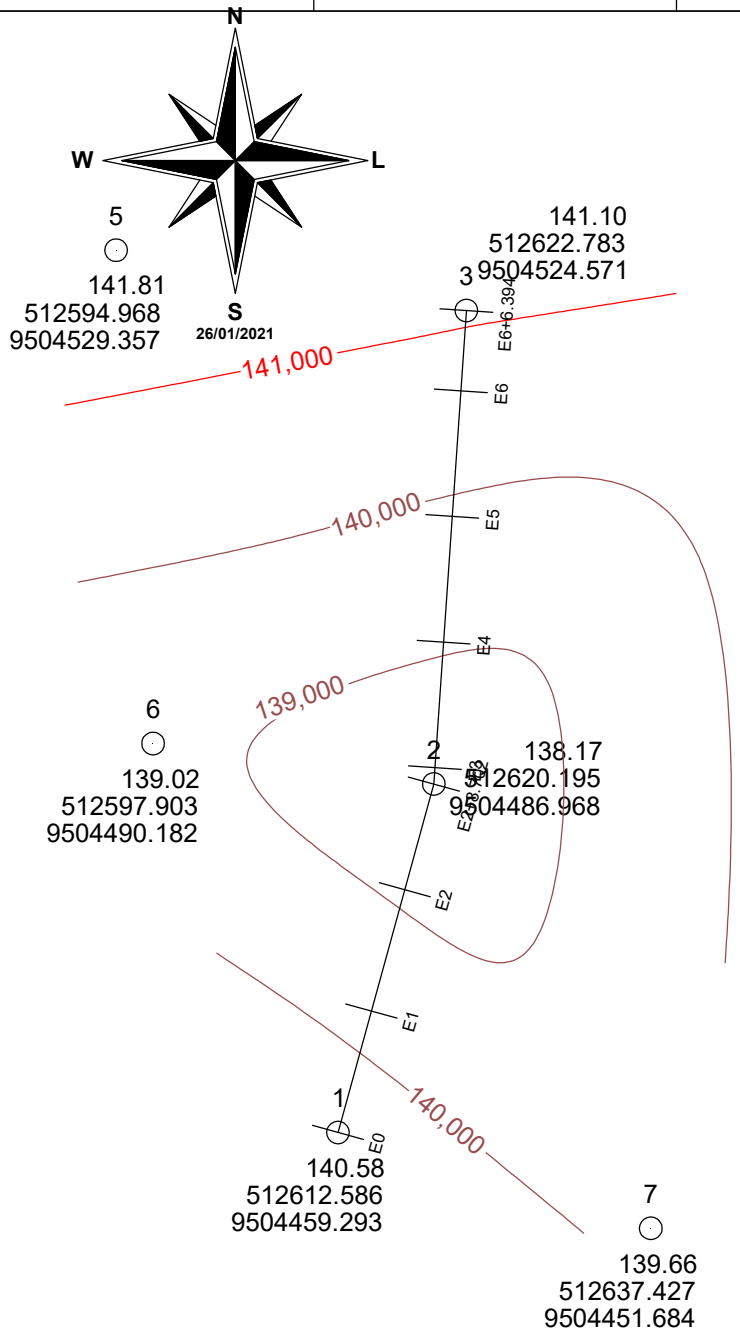

Perfil Longitudinal barragem 18

Área de corte: 0,000 m²
Área de aterro: 87,468 m²

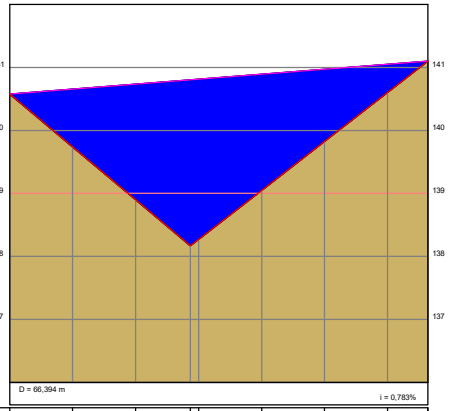

	COTAS (m) GREIDE	COTAS (m) TERRENO	CORTE ATERRO	ESTACAS 10,00m	PROGRESS ESTACAS	PROGRESS COTAS
	140,580	140,740	0,000	E0	**E0**	**140,580 m**
	140,658	139,901	0,918	E1	E1	139,740 m
	140,737	138,170	1,835	E2	E2	138,901 m
	140,815	139,071	2,635	E2+8,702	**E2+8,702**	**138,170 m**
	140,815	139,048	2,644	E3	E3	139,071 m
	140,893	139,826	1,845	E4	E4	139,048 m
	140,972	140,603	1,146	E5	E5	139,826 m
	141,050	141,100	0,447	E6	E6	140,603 m
	141,100	141,100	0,000	E6+6,394	**E6+6,394**	**141,100 m**

Escala Gráfica:

0 1,50 3 4,50 6 7,50 9 12 15 22,50 30

Convenções topográficas - NBR 13133

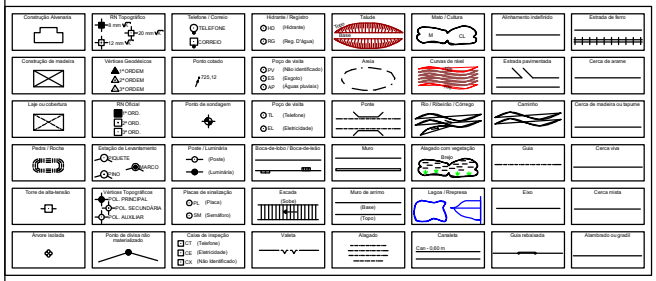

Título:

Levantamento Planialtimétrico Cadastral

Folha: 01

Objetivo:
Estudos e projetos Barragem 18

Município:
Capistrano

Proprietários:
Prefeitura Municipal de Capistrano

Imóvel:
Rural

Escala:
1 / 300

Data:
26/01/2021

Situação:

Proprietários:

Proprietário do Imóvel

Resp. Técnico:

Responsável Técnico
CREA

Quadro de Áreas:

Aprovações:

Esse desenho foi elaborado utilizando uma versão original do software profissional para cálculos, Desenho e Projeto topográfico Mirone CAPO

A2 = (594 X 420)