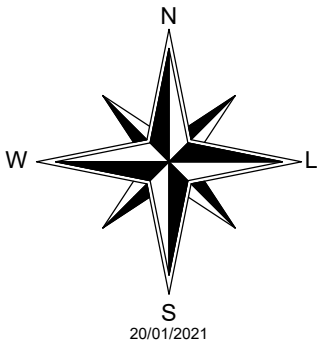

Perfil Longitudinal BARRAGEM 06

Área de corte: 0,000 m²
Área de aterro: 53,061 m²

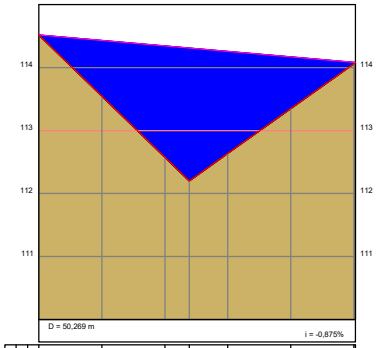

COTAS (m)							
GREIDE	114,520	114,432	114,345	114,311	114,257	114,170	114,083
TERRENO	114,520	113,548	112,576	112,200	112,637	113,349	114,081
CORTE							
ATERRO	0,000	0,884	1,769	2,111	1,621	0,821	0,001
ESTACAS	10,00m	E0	E1	E2	E2+3,869	E3	E4	E4+53,269
PROGRESS ESTACAS	E0	E1	E2	E2+3,869	E3	E4	E4+53,269
PROGRESS COTAS	114,520 m	113,548 m	112,576 m	112,200 m	112,637 m	113,349 m	114,081 m

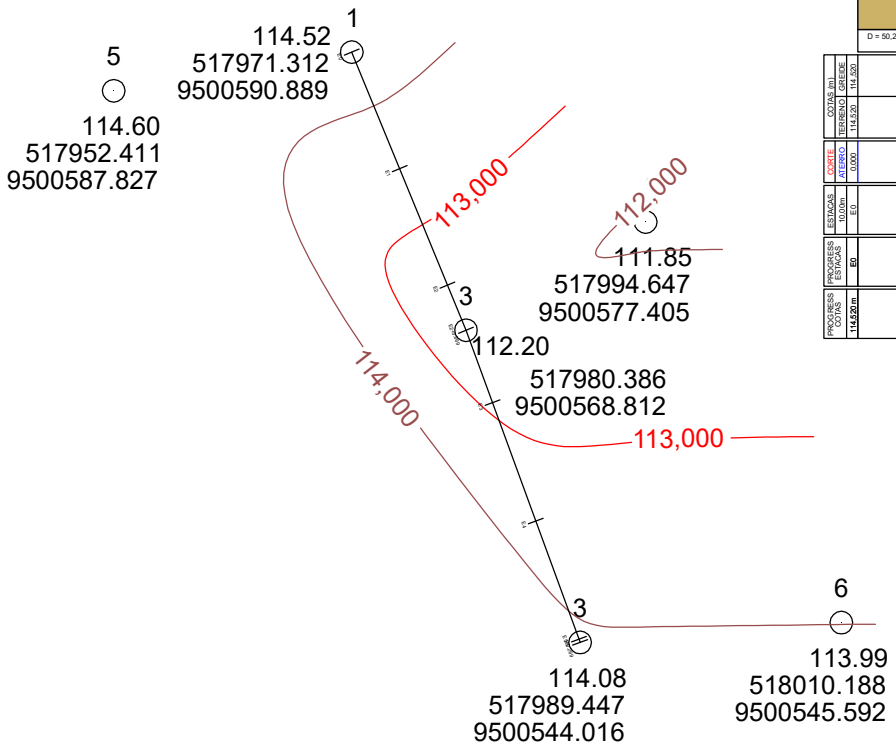

Escala Gráfica:

0 1,50 3 4,50 6 7,50 9 12 15 22,50 30

Convenções topográficas - NBR 13133

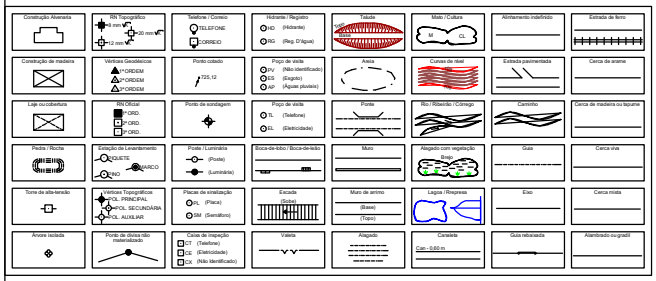

Título:
Levantamento Planialtimétrico Cadastral

Folha:
01

Objetivo:
Estudos e projetos Barragem 06

Município:
Capistrano

Proprietários:
Prefeitura Municipal de Capistrano

Imóvel:
Rural

Escala:
1 / 300

Data:
20/01/2021

Situação:

Proprietários:

Proprietário do Imóvel

Resp. Técnico:

Responsável Técnico
CREA

Quadro de Áreas:

Aprovações:

A2 = (594 X 420)

Esse desenho foi elaborado utilizando uma versão original do sistema profissional para Cálculos, Desenhos e Projetos topográficos Métrica TOPO